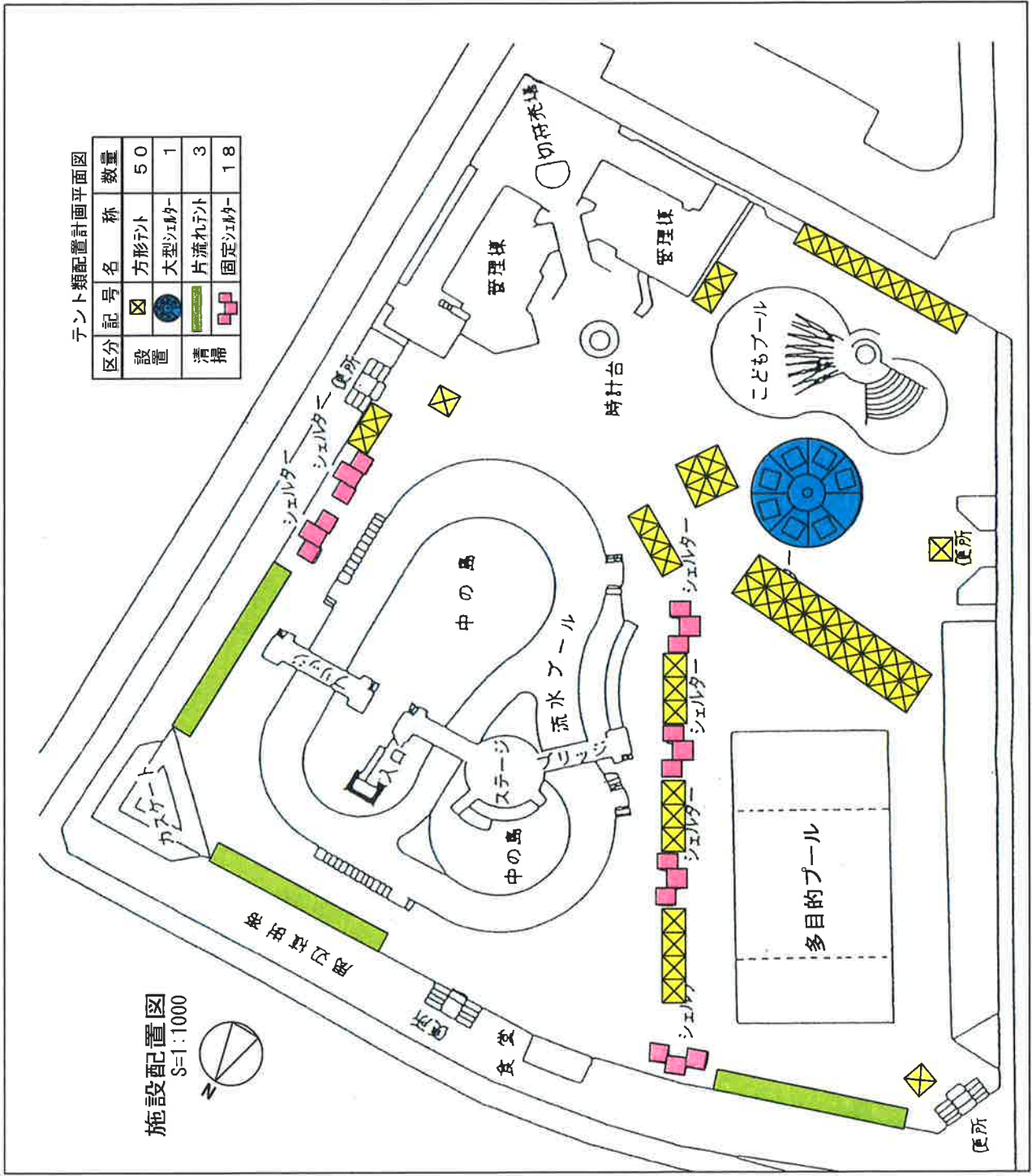


テント類配置計画平面図

区分	記号	名称	数量
設置	☒	方形テント	50
清掃	🌐	大型シールド	1
	📏	片流れテント	3
	🏠	固定シールド	18

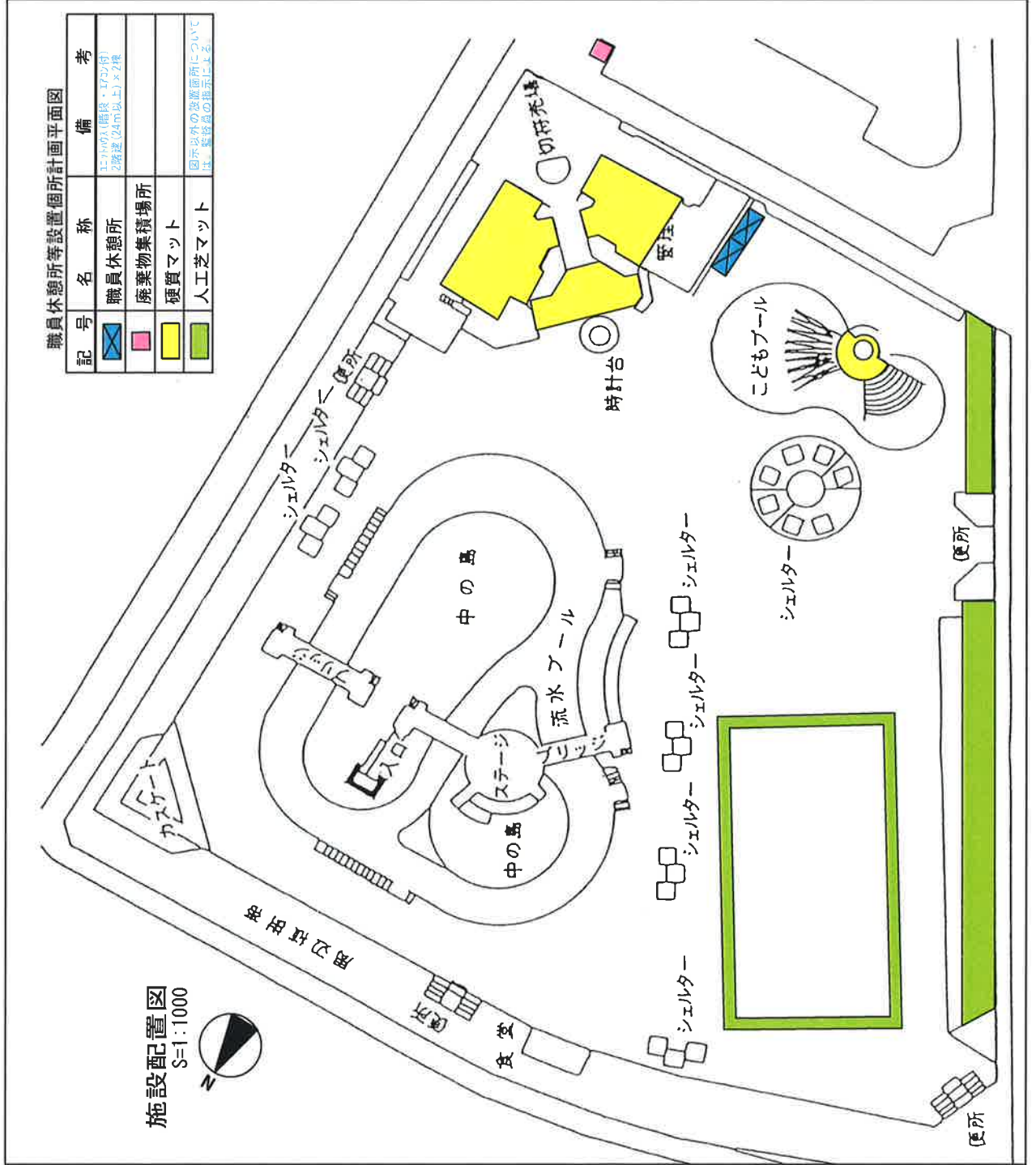


施設配置図  
S=1:1000



職員休憩所等設置個所計画平面図

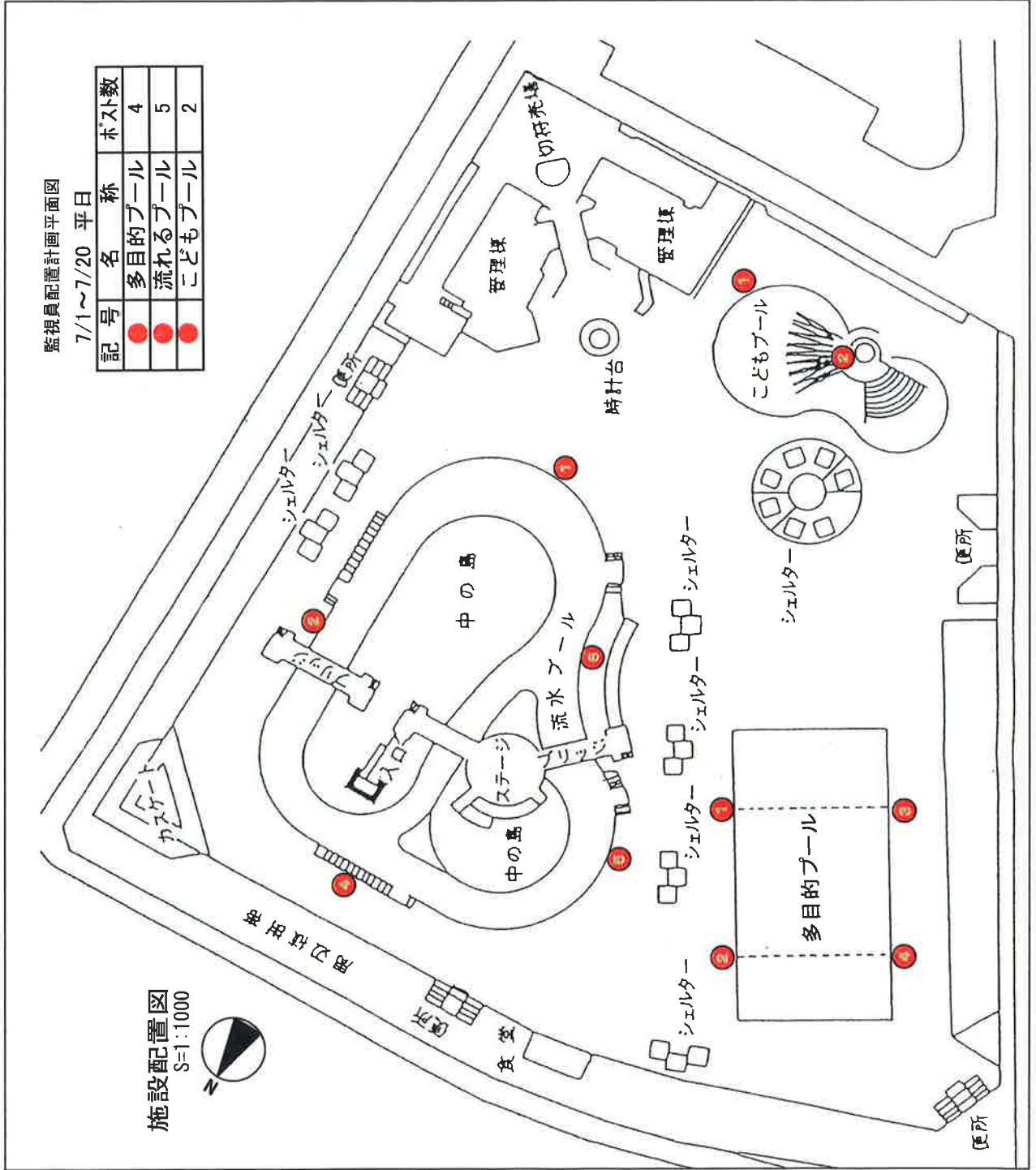
記号	名称	備考
	職員休憩所	天井高(階長・柱の間隔)は2.4m以上2.7m程度
	廃棄物集積場所	
	硬質マット	
	人工芝マット	国土省体の遊戯面所について 取組要員の指示による



監視員配置計画平面図

7/1~7/20 平日

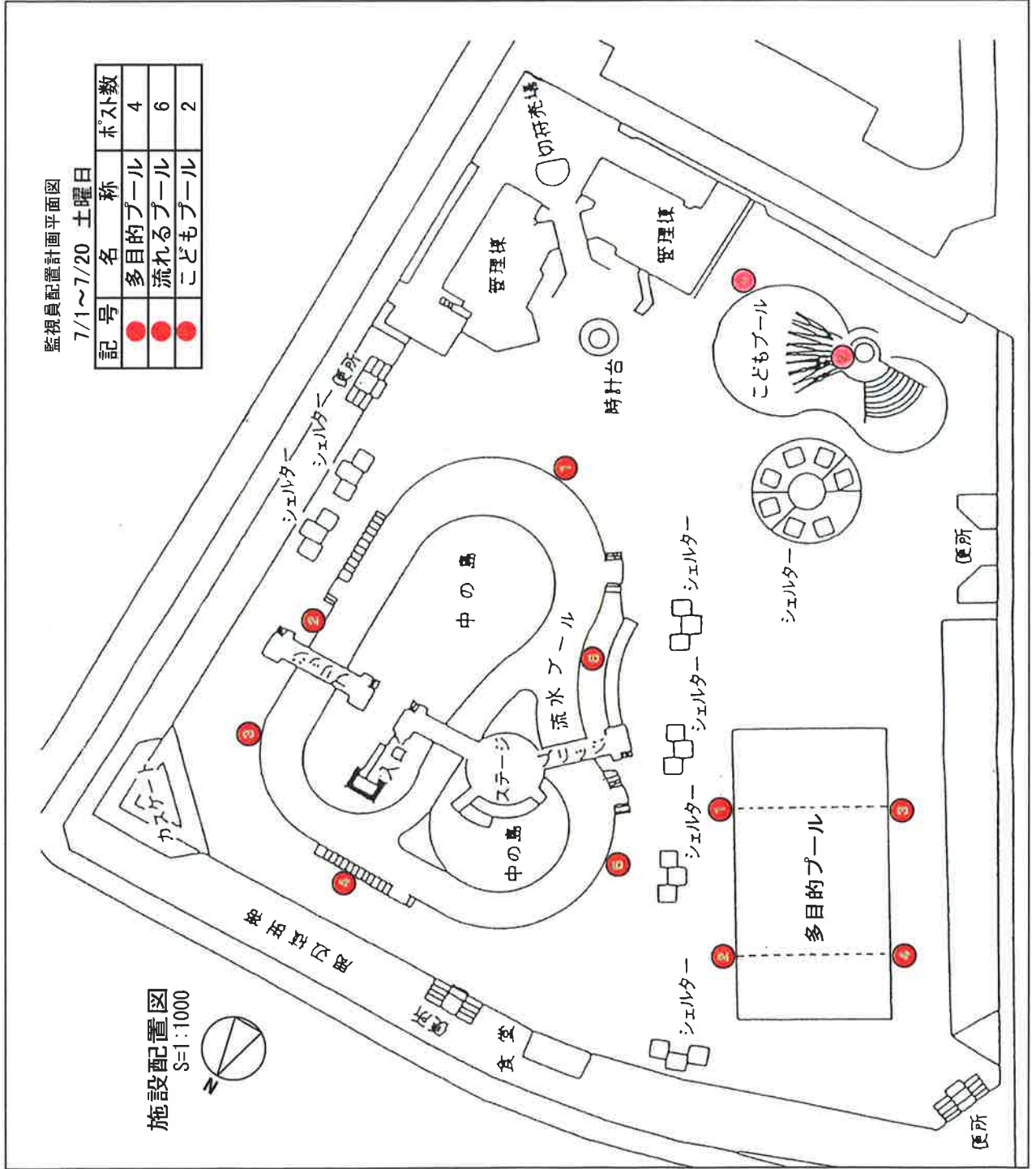
記号	名称	ポスト数
●	多目的プール	4
●	流れるプール	5
●	こどもプール	2



監視員配置計画平面図

7/1~7/20 土曜日

記号	名称	ポスト数
●	多目的プール	4
●	流れるプール	6
●	こどもプール	2

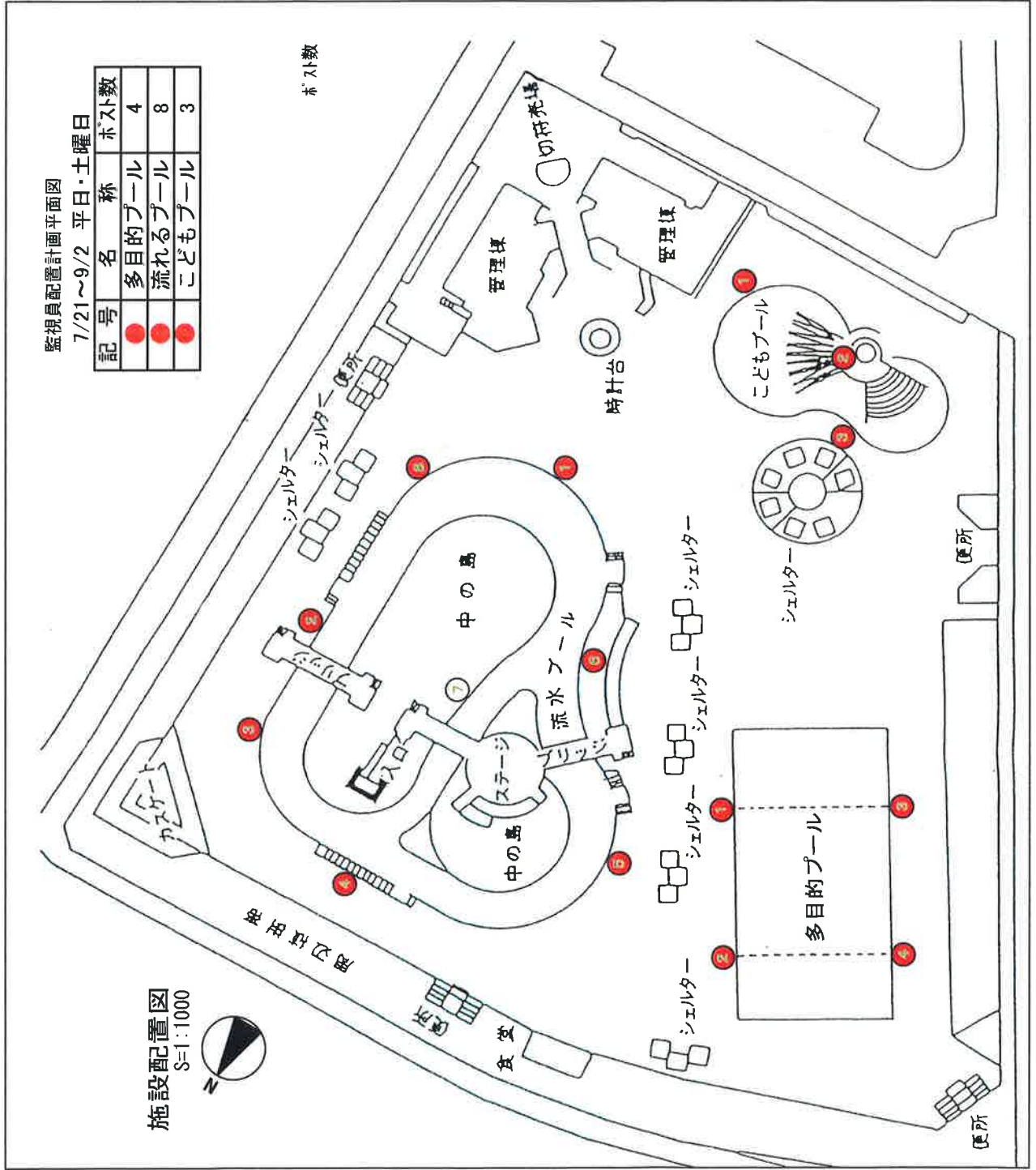


監視員配置計画平面図

7/21~9/2 平日・土曜日

記号	名称	ホスト数
●	多目的プール	4
●	流れるプール	8
●	こどもプール	3

施設配置図  
S=1:1000

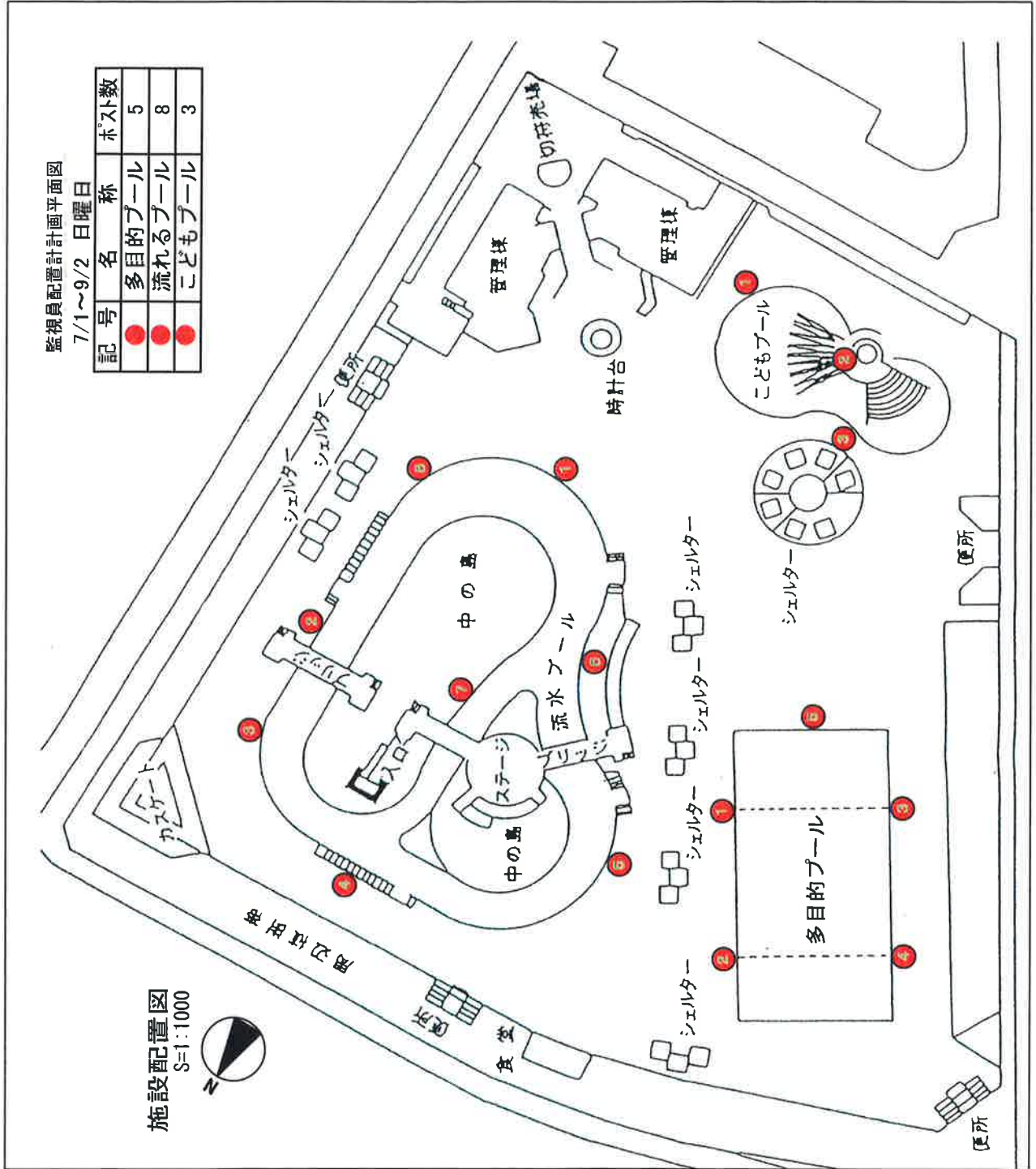


監視員配置計画平面図

7/1~9/2 日曜日

記号	名称	ポスト数
●	多目的プール	5
●	流れるプール	8
●	こどもプール	3

施設配置図  
S=1:1000



# 公園便所施行箇所図

